














Biotoptypen/Nutzungen

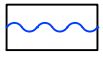
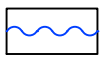
Gehölze

| | | |
|---|-----|---|
|  | HFS | Strauchhecke |
|  | HFM | Strauch-Baumhecke |
|  | HFB | Baumhecke |
|  | HBA | Allee/Baumreihe |
| | WPB | Birken- und Zitterpappel-Pionierwald |
| | WL | Bodensaurer Buchenwald |
|  | WQ | Bodensaurer Eichenmischwald |
| | WC | Eichen- und Hainbuchenmischwald nährstoffreicher Standorte |
| | WZK | Kiefernforst |
| | WZF | Fichtenforst |
|  | HPS | Sonstiger standortgerechter Gehölzbestand |
|  | HPG | Standortgerechte Gehölzpflanzung |
|  | HN | Naturnahes Feldgehölz |


Landwirtschaftliche Flächen

| | | |
|---|-----|-----------------------------|
|  | A | Acker |
|  | GA | Grünland-Einsaat |
|  | GI | Artenarmes Intensivgrünland |
| | GE | Artenarmes Extensivgrünland |
| | GR | Scher- und Trittrasen |
|  | EBB | Baumschule |
|  | EOB | Obstbaumplantage |

Gewässer

| | | |
|---|-----|--|
|  | FGR | Nährstoffreicher Graben |
|  | FMF | Mäßig ausgebauter Tieflandbach mit Feinsubstrat |


Ruderalfluren

| | | |
|---|-----|--|
|  | UHM | Halbruderaler Gras- und Staudenflur mittlerer Standorte |
| | UR | Ruderalflur |

Siedlungsbiotope

| | | |
|---|-----|---------------------------------------|
| | PHF | Freizeitgrundstück |
|  | ODP | Landwirtschaftliche Produktionsanlage |
| | EL | Landwirtschaftliche Lagerfläche |
|  | OVW | Weg |
|  | OVS | Straße |
| | OVE | Gleisanlage |
|  | OKW | Windkraftwerk |

Sonstiges

| | | |
|---|----|-------------------|
|  | DO | Offenbodenbereich |
|---|----|-------------------|

| | | |
|-------------|----|-------|
| Gehölzarten | Bi | Birke |
| | Li | Linde |
| | Ei | Eiche |

Samtgemeinde Mittelweser
Landkreis Nienburg/Weser

Sachlicher Teilflächennutzungsplan
Windenergie

Legende

November 2015