

GEMEINDE HUSUM

Urschrift

SATZUNG


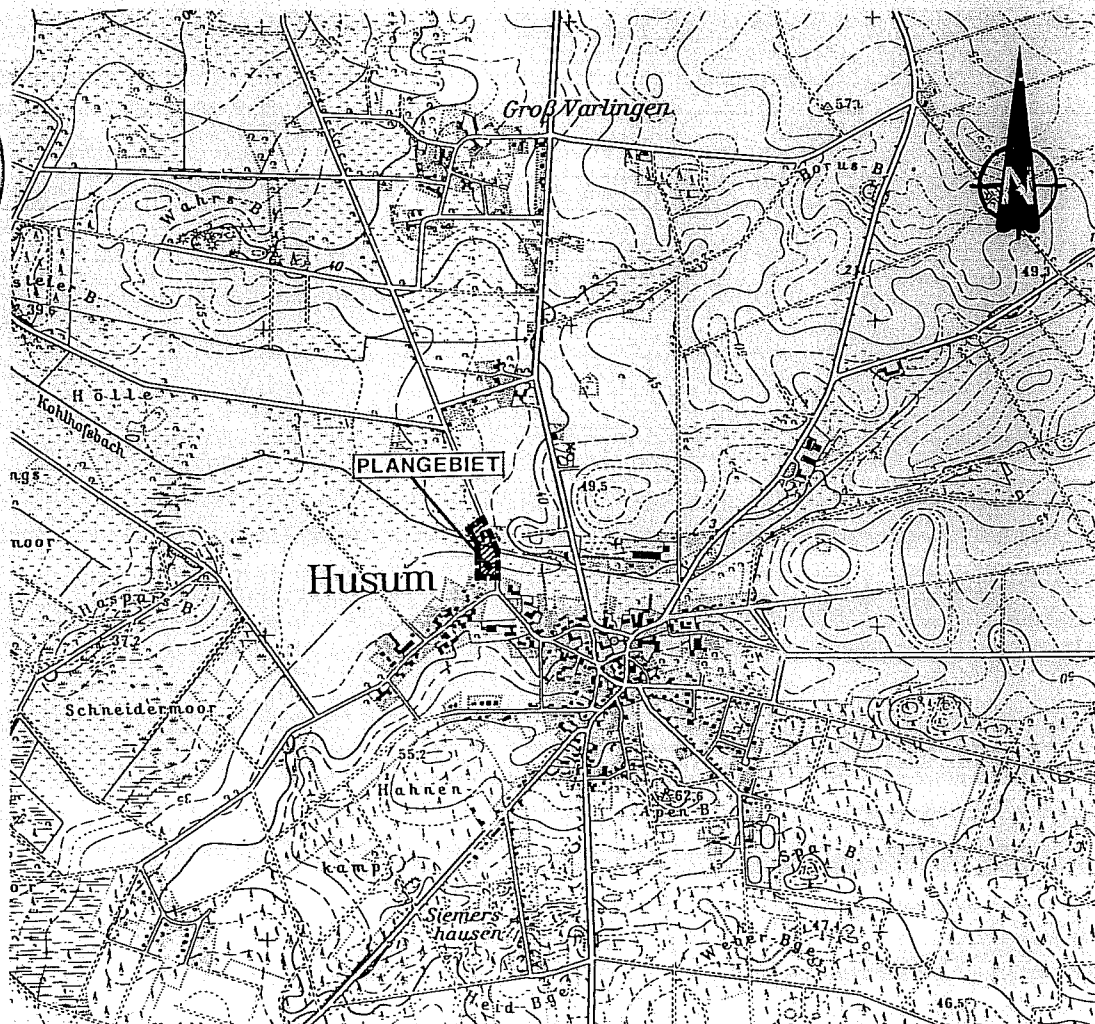

ZUR ABRUNDUNG DER GRENZEN FÜR TEILE DES IM
ZUSAMMENHANG BEBAUTEN ORTSTEILES

INNENBEREICHSSATZUNG NR. 3

"AUF DEM DAMME"

STAND: NOVEMBER 2000

AZ.: 61.72.02/016-1-3



ÜBERSICHTSKARTE

PLANZEICHNUNG

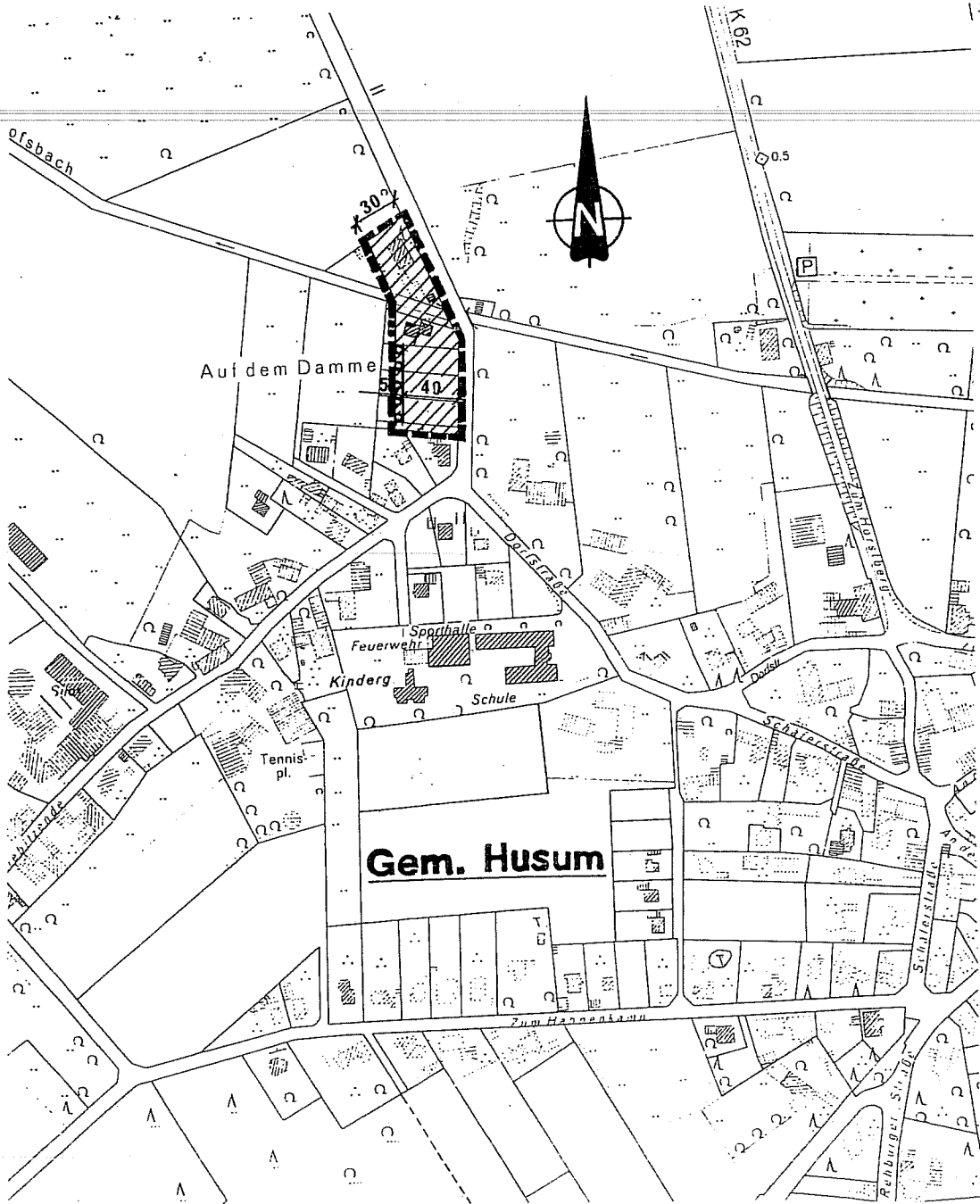
GEMEINDE HUSUM

INNENBEREICHSSATZUNG NR. 3

„AUF DEM DAMME“

GRENZE DES SATZUNGSBEREICHES

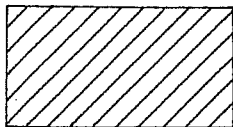
MASSTAB 1 : 5000



PLANZEICHENERKLÄRUNG




Grenze des Satzungsgebietes
vgl. Textliche Festsetzung § 1



Innenbereich gemäß § 34 Abs. 4
Nr. 3 BauGB

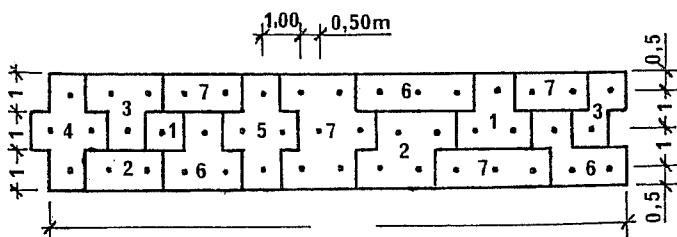


Maßangaben in Metern zur Bestimmung der
Abgrenzung



Fläche zum Anpflanzen von Bäumen und
Sträuchern

Bepflanzungen sind in Art und Dichte folgendermaßen auszuführen:
Pflanzschema: Sträucher dreireihig



Stck. pro Schema

1 - Feldahorn	4
2 - Hainbuche	6
3 - Hartriegel	5
4 - Haselnuss	4
5 - Weissdorn	4
6 - Schlehe	9
7 - Hundsrose	13

Größe der Pflanzen: 80 - 125 cm, Sträucher bzw. leichte Heister

VERFAHRENSVERMERKE

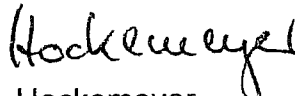
Planverfasser

Die Satzung zur Abgrenzung des im Zusammenhang bebauten Ortsteiles wurde ausgearbeitet vom Bauamt/Bauleitplanung des Landkreises Nienburg/Weser.

Nienburg, den 20.11.2000

LANDKREIS NIENBURG/WESER

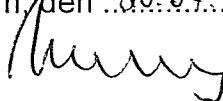
Der Oberkreisdirektor
- Bauamt/Bauleitplanung -
Im Auftrag


Hockemeyer

Beteiligung

Gemäß § 34 Abs. 5 BauGB wurde den von der Aufstellung der Satzung zur Abgrenzung des im Zusammenhang bebauten Ortsteiles betroffenen Bürgern und den berührten Trägern öffentlicher Belange vom ~~01.03.2001~~ bis ~~31.03.2001~~ Gelegenheit zur Stellungnahme gegeben.


Husum, den ~~20.07.2001~~.....



Erneute Beteiligung betroffener Bürger

Mit Schreiben vom 30.08.2001 wurde den betroffenen Bürgern erneut Gelegenheit gegeben, sich zu der Planung zu äußern


Husum, 01.11.2001 -



Satzungsbeschluß

Der Rat der Gemeinde Husum hat in seiner Sitzung am ~~29.05.2001~~ ^{18.09.2001} die Aufstellung der Satzung zur Abgrenzung des im Zusammenhang bebauten Ortsteiles gemäß § 34 Abs. 4 Nr. 3 BauGB beschlossen.

Husum, den ~~20.07.2001~~ ^{01.11.2001}.....



Genehmigung

Die Satzung zur Abgrenzung des im Zusammenhang bebauten Ortsteiles ist mit Verfügung (Az.: 204.16-211.22-3-56/11.01.) vom heutigen Tage unter ~~Auflagen/mit Maßgaben/mit Ausnahme~~ der durch
~~kenntlich gemachten Teile~~ gemäß § 6 BauGB genehmigt.

..... *Hannover*, den *08.10.2001*

Höhere Verwaltungsbehörde
Bezirksregierung Hannover
Im Auftrage



Inkrafttreten

Die Genehmigung der Satzung zur Abgrenzung des im Zusammenhang bebauten Ortsteiles ist gemäß § 34 Abs. 5 in Verbindung mit § 10 Abs. 3 BauGB am *31.10.2001* ortsüblich bekannt gemacht worden. Die Satzung ist damit am *31.10.2001* rechtsverbindlich geworden.

Husum, den *01.11.2001*

Münig