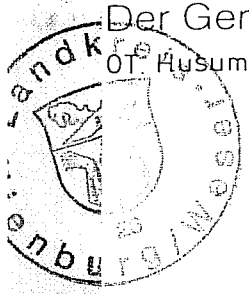


GEMEINDE HUSUM

Der Gemeindedirektor



Urschrift

SATZUNG

ZUR ABRUNDUNG DER GRENZEN FÜR TEILE DES IM ZUSAMMENHANG
BEBAUTEN ORTSTEILES

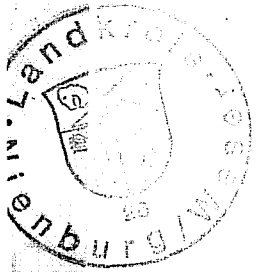
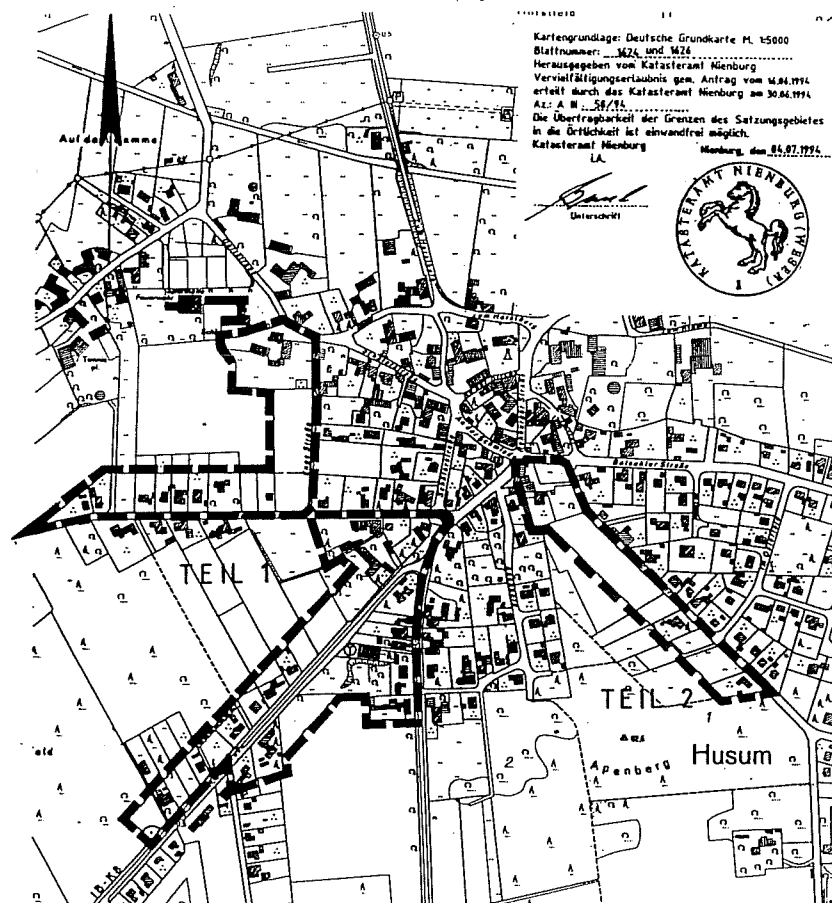
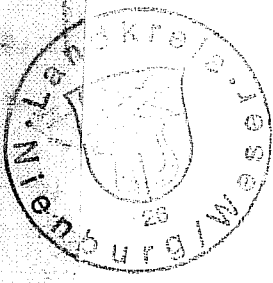
INNENBEREICHSSATZUNG NR. 2

TEIL 1 "ZUM HAHNENKAMP, ENGE STRASSE, BROKELOHER STRASSE"

TEIL 2 "ZUM SPORTPLATZ"

STAND: JANUAR 1995

AZ.: 61-623-00/016-1-2



ÜBERSICHTSKARTE

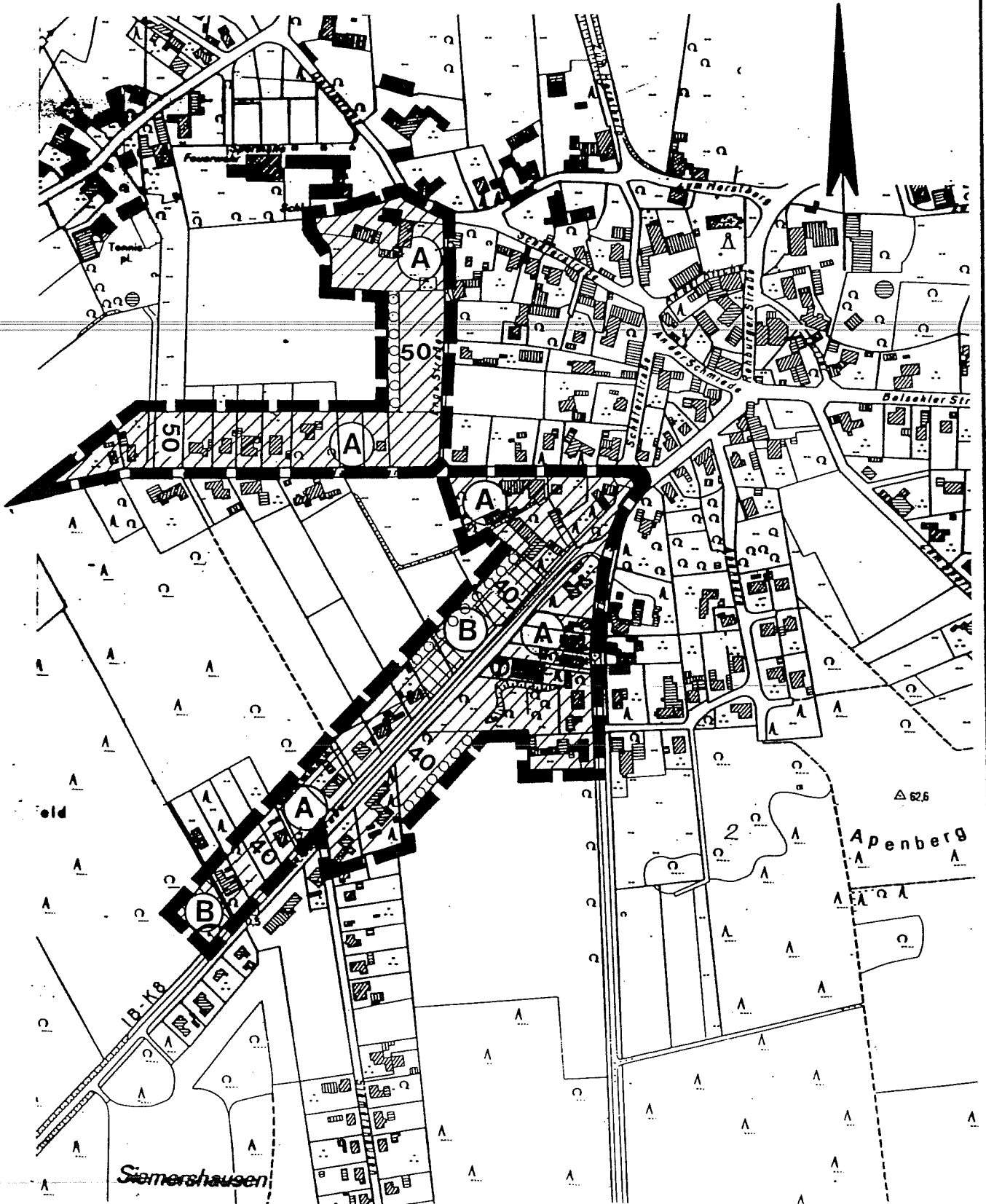
GEMEINDE HUSUM

ORTSTEIL HUSUM

INNENBEREICHSSATZUNG NR. 2 TEIL 1
„ZUM HAHNENKAMP / ENGE STRASSE /
BROKELOHER STRASSE“

PLANZEICHNUNG

MASSTAB 1:5000



GEMEINDE HUSUM

ORTSTEIL HUSUM

INNENBEREICHSSATZUNG NR. 2 TEIL 2

„ZUM SPORTPLATZ“

PLANZEICHNUNG

MASSTAB 1: 5000

Kartengrundlage: Deutsche Grundkarte M 1:5000

Blattnummer: 1924 und 1626

Herausgegeben vom Katasteramt Nienburg

Vervielfältigungserlaubnis gem. Antrag vom 16.06.1994

erteilt durch das Katasteramt Nienburg am 30.06.1994

Az.: A M : 58/94

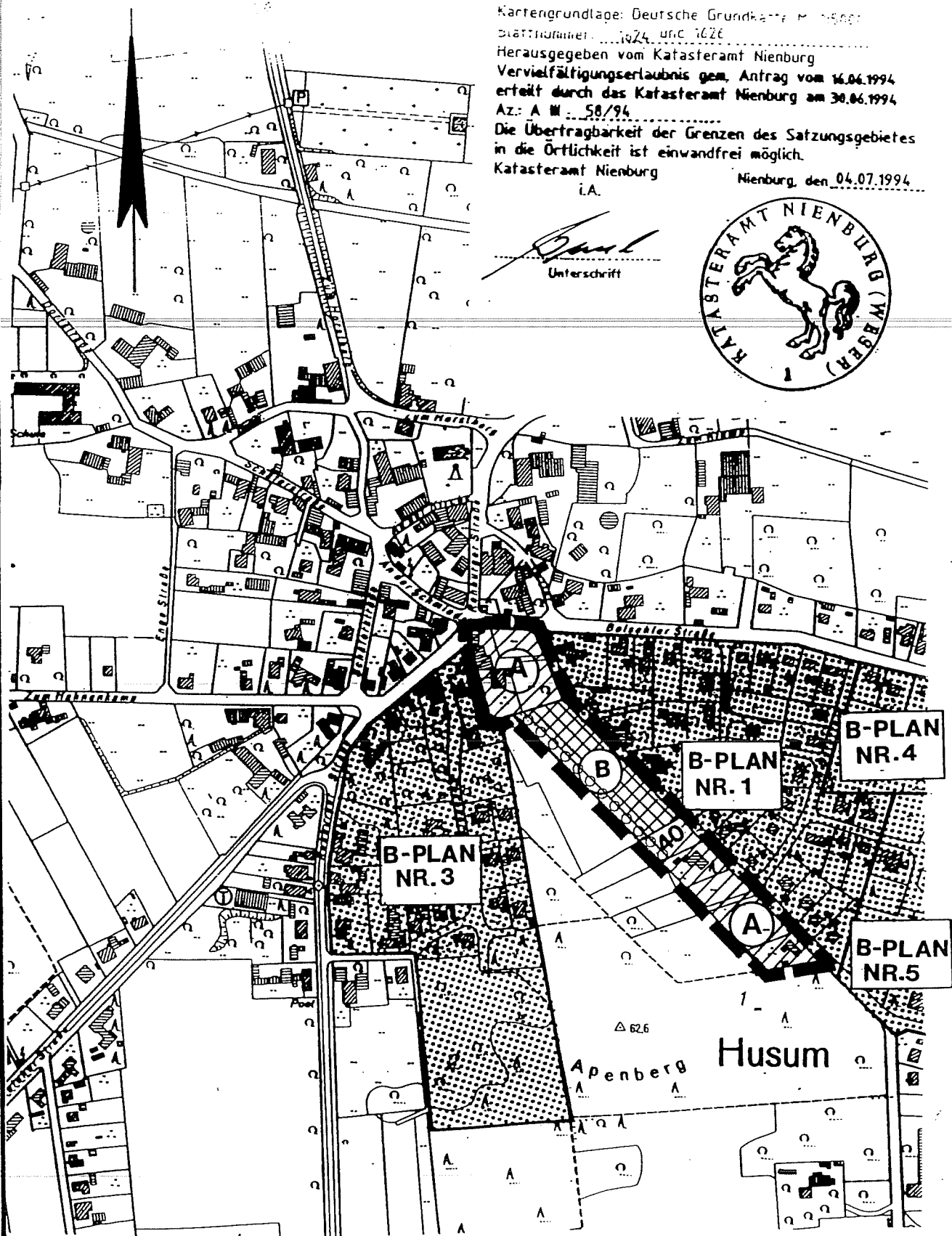

Die Übertragbarkeit der Grenzen des Satzungsgebietes
in die Örtlichkeit ist einwandfrei möglich.

Katasteramt Nienburg

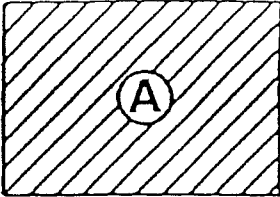
Nienburg, den 04.07.1994

i.A.


Unterschrift



PLANZEICHENERKLÄRUNG



INNENBEREICH (A) gemäß § 34 Abs. 4 Nr. 1



INNENBEREICH (B) gemäß § 34 Abs. 4 Nr. 3
i.V.m. § 4 Absatz 2 a BauGB - Maßnahmen G

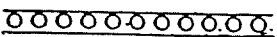
ZULÄSSIG SIND NUR WOHNZWECKEN
DIENENDE VORHABEN



GRENZE DES SATZUNGSBEREICHES

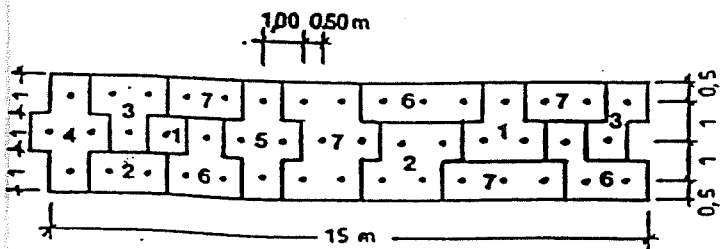
40,45

MASSANGABEN IN METERN ZUR
BESTIMMUNG DER ABGRENZUNG



FLÄCHE ZUM ANPFLANZEN VON
BÄUMEN UND STRÄUCHERN

- BEPFLANZUNGEN SIND IN ART UND DICHT E FOLGENDER M A S S E N AUSZÜH R E N :
PFLANZSCHEMA: STRÄUCHER DREIREIHIG



	STCK. PRO SCHEMA
1-FELDAHORN	4
2-HAINBUCHÉ	6
3-HARTRIEGEL	5
4-HASELNUSS	4
5-WEISSDORN	4
6-SCHLEHE	9
7-HUNDSROSE	13

GRÖSSE DER PFLANZEN: 80-125CM, STRÄUCHER BZW. LEICHTE HEISTER

VERFAHRENSERMERKE

Die Abgrenzung der im Zusammenhang bebauten Ortsteile wurde ausgearbeitet vom Amt für Planung und Wirtschaftsförderung des Landkreises Nienburg/Weser.

Nienburg, den 08.12.1994

LANDKREIS NIENBURG/WESER

Der Oberkreisdirektor

- Amt für Planung und

Wirtschaftsförderung -

Im Auftrag

Hockemeyer

Hockemeyer


Gemäß § 34 Abs. 5 BauGB in Verbindung mit § 4 (2 a) (BauGB-MaßN) wurde den von der Auf-stellung der Abgrenzung der im Zu-sammenhang bebauten Ortsteile betroffenen Bürgern *in der Zeit.. vom 23.12.94.-24.01.95....* und den berührten Trägern öffent-licher Belange vom *16.12.94... bis 25.01.95....* Gelegenheit zur Stellungnahme gegeben.

Husum, den *30.01.95...*

[Handwritten Signature]

.....

Gemeindedirektor




Der Rat der Gemeinde Husum hat in seiner Sitzung am *30.01.95* die Aufstellung der Abgrenzung der im Zusammenhang bebauten Ortsteile gemäß § 34 Abs. 4 Nr. 1 BauGB in Verbindung mit § 4 Abs. 2 a (BauGB-MaßN) beschlossen.

Husum, den *30.01.95...*

[Handwritten Signature]

.....

Gemeindedirektor



Die Abgrenzung der im Zusammenhang bebauten Ortsteile ist gemäß § 22 Abs. 3 BauGB am 4.4.1995 angezeigt worden.

Nienburg, den 2.6.1995

LANDKREIS NIENBURG/WESER
Der Oberkreisdirektor
- Rechtsamt -



.....Bröckert.....

Die Durchführung des Anzeigeverfahrens der Abgrenzung der im Zusammenhang bebauten Ortsteile ist gemäß § 34 Abs. 5 in Verbindung mit § 22 Abs. 3 BauGB am 5.7.1995 im Amtsblatt für den Regierungsbezirk Hannover Nr. 16 bekannt gemacht worden.

.....Mumm.....
Gemeindedirektor