



GEMEINDE HUSUM

Der Gemeindedirektor
Ort Gr. Varlingen



Urschrift

S A T Z U N G

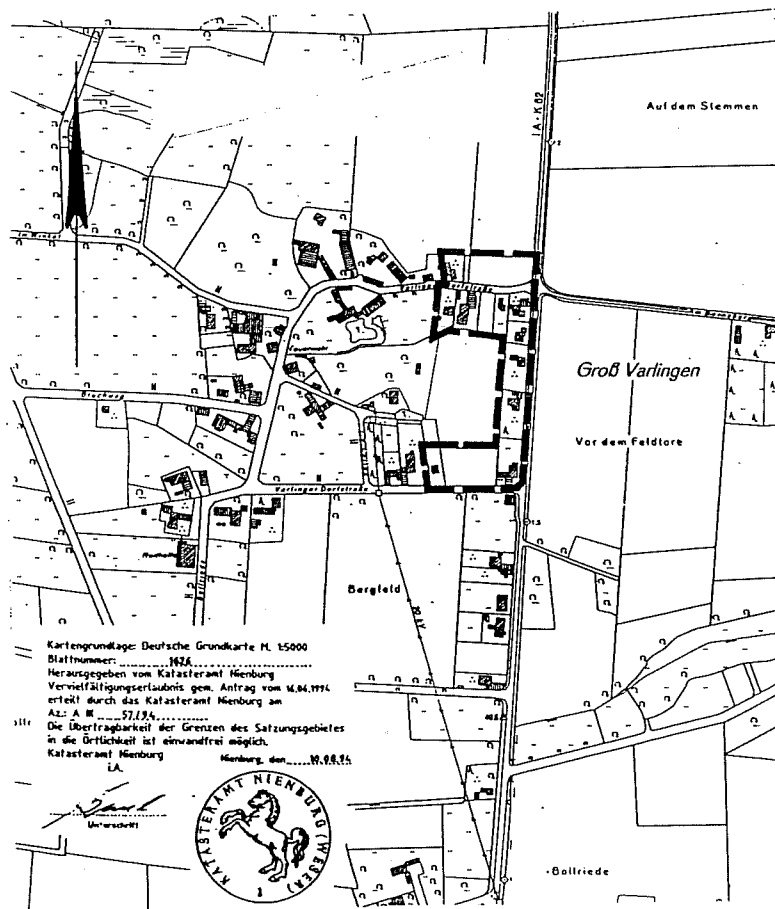

ZUR ABRUNDUNG DER GRENZEN FÜR TEILE DES IM ZUSAMMENHANG
BEBAUTEN ORTSTEILES

INNENBEREICHSSATZUNG NR. 2


"VARLINGER DORFSTRASSE/K 62"

STAND: JANUAR 1995

AZ.: 61-623-00/016-2-2



ÜBERSICHTSKARTE



GEMEINDE HUSUM

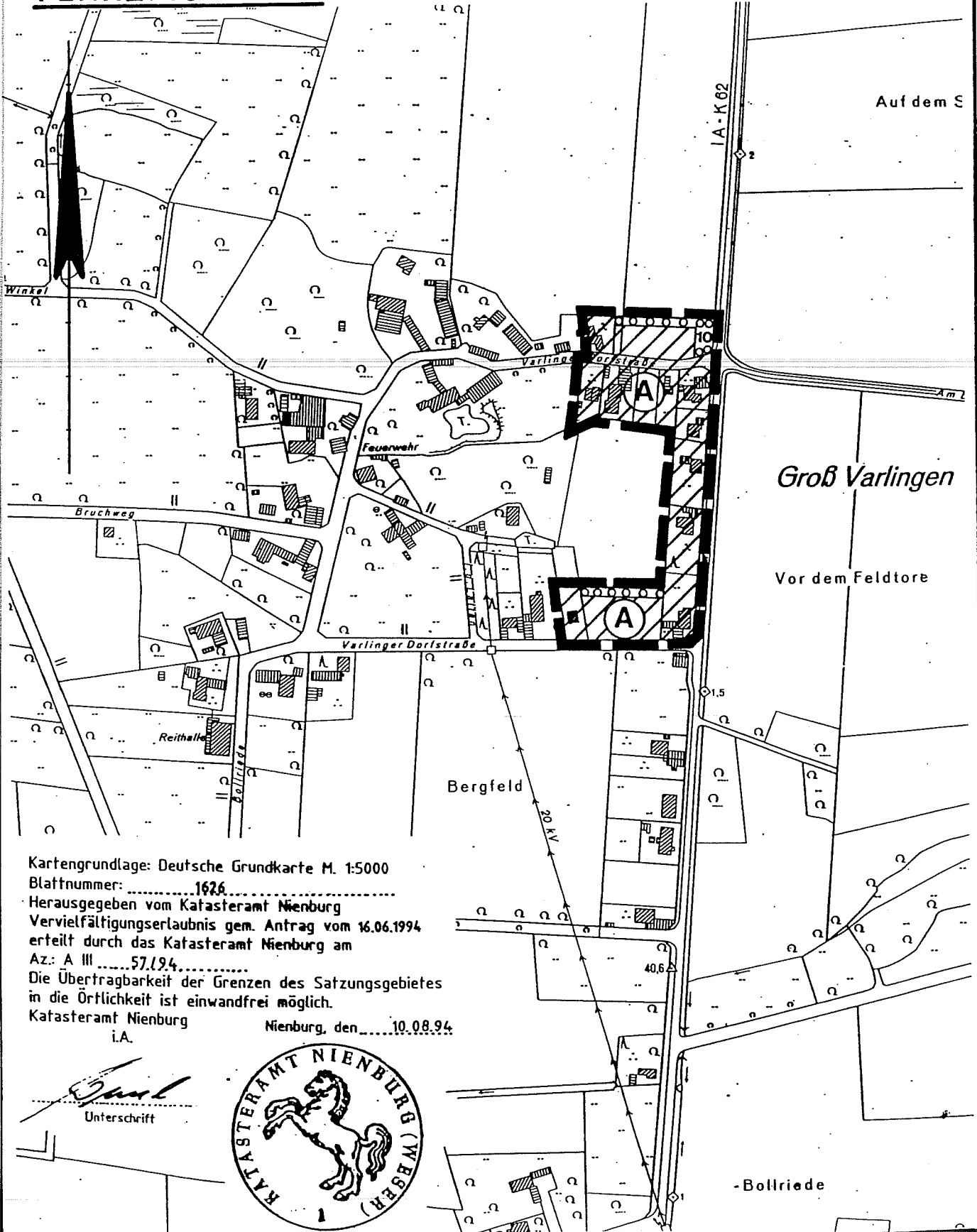
ORTSTEIL GROSS VARLINGEN

INNENBEREICHSSATZUNG NR. 2

„VARLINGER DORFSTRASSE / K 62“

PLANZEICHNUNG

MASSTAB 1:5000



Kartengrundlage: Deutsche Grundkarte M. 1:5000

Blattnummer:1626.....

Herausgegeben vom Katasteramt Nienburg
Vervielfältigungserlaubnis gem. Antrag vom 16.06.1994
erteilt durch das Katasteramt Nienburg am

Az.: A III57.194.....

Die Übertragbarkeit der Grenzen des Satzungsgebietes
in die Örtlichkeit ist einwandfrei möglich.

Katasteramt Nienburg

Nienburg, den10.08.94.....

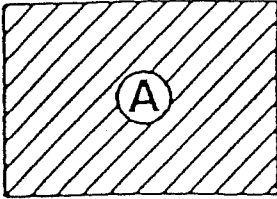
i.A.

[Handwritten Signature]
Unterschrift




-Bolliede

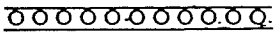
PLANZEICHENERKLÄRUNG



INNENBEREICH (A) gemäß § 34 Abs. 4 Nr. 1

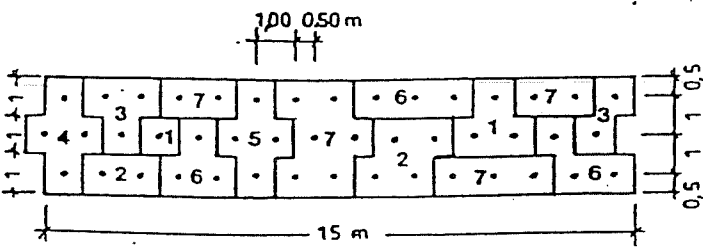


GRENZE DES SATZUNGSBEREICHES



FLÄCHE ZUM ANPFLANZEN VON BÄUMEN UND STRÄUCHERN

- BEPFLANZUNGEN SIND IN ART UND DICHT E FOLGENDER MASSEN AUSZÜHREN:
PFLANZSCHEMA: STRÄUCHER DREIREIHIG



	STCK. PRO SCHEMA
1-FELDAHORN	4
2-HAINBÜCHE	6
3-HARTRIEGEL	5
4-HASELNUSS	4
5-WEISSDORN	4
6-SCHLEHE	9
7-HUNDSROSE	13

GRÖSSE DER PFLANZEN: 80-125 CM, STRÄUCHER BZW. LEICHTE HEISTER

VERFAHRENSERMERKE

Die Abgrenzung der im Zusammenhang bebauten Ortsteile wurde ausgearbeitet vom Amt für Planung und Wirtschaftsförderung des Landkreises Nienburg/Weser.

Nienburg, den 08.12.1994

LANDKREIS NIENBURG/WESER

Der Oberkreisdirektor

- Amt für Planung und

Wirtschaftsförderung -

Im Auftrag


Hockemeyer
Hockemeyer

Gemäß § 34 Abs. 5 BauGB wurde den von der Aufstellung der Abgrenzung der im Zusammenhang bebauten Ortsteile betroffenen Bürgern *in der Zeit von 23.12.94 - 24.01.95*..... und den betroffenen Trägern öffentlicher Belange vom *16.12.94*... bis *25.01.95*... Gelegenheit zur Stellungnahme gegeben.

Husum, den *30.01.95*.....

[Handwritten Signature]

.....
Gemeindedirektor




Der Rat der Gemeinde Husum hat in seiner Sitzung am *30.1.95*..... die Aufstellung der Abgrenzung der im Zusammenhang bebauten Ortsteile gemäß § 34 Abs. 4 Nr. 1 BauGB beschlossen.

Husum, den *30.01.95*.....

[Handwritten Signature]


.....
Gemeindedirektor



Die Abgrenzung der im Zusammenhang bebauten Ortsteile ist gemäß § 22 Abs. 3 BauGB am 4.4.1995 angezeigt worden.


Nienburg, den 2.6.1995

LANDKREIS NIENBURG/WESER
Der Oberkreisdirektor
- Rechtsamt -



.....Bröckert.....

Die Durchführung des Anzeigeverfahrens der Abgrenzung der im Zusammenhang bebauten Ortsteile ist gemäß § 34 Abs. 5 in Verbindung mit § 22 Abs. 3 BauGB am 5.7.1995 im Amtsblatt für den Regierungsbezirk Hannover Nr. 16 bekannt gemacht worden.



[Signature]
.....
Gemeindefiskus